


Plán aktualizace ZABAGED® pro rok 2018

1. Plán plošné (periodické) aktualizace ZABAGED®
2. Plán průběžné aktualizace ZABAGED®
3. Stav zpřesnění typů objektů komunikací ZABAGED® (silnice, dálnice, nevidovaná silnice, železniční trat' a prvky ležící na nich) podle dat leteckého laserového skenování (DMR 5G) ke konci roku 2017 a plán 2018
4. Stav zpřesnění vybraných typů objektů ZABAGED® (vodní tok, břehová čára, kótovaný bod, terénní stupeň a prvky ležící na nich) podle dat leteckého laserového skenování ke konci roku 2017 a plán 2018
5. Stav zpřesnění budov a dalších stavebních objektů ZABAGED® podle dat ISKN a dalších zdrojů ke konci roku 2017 a plán 2018

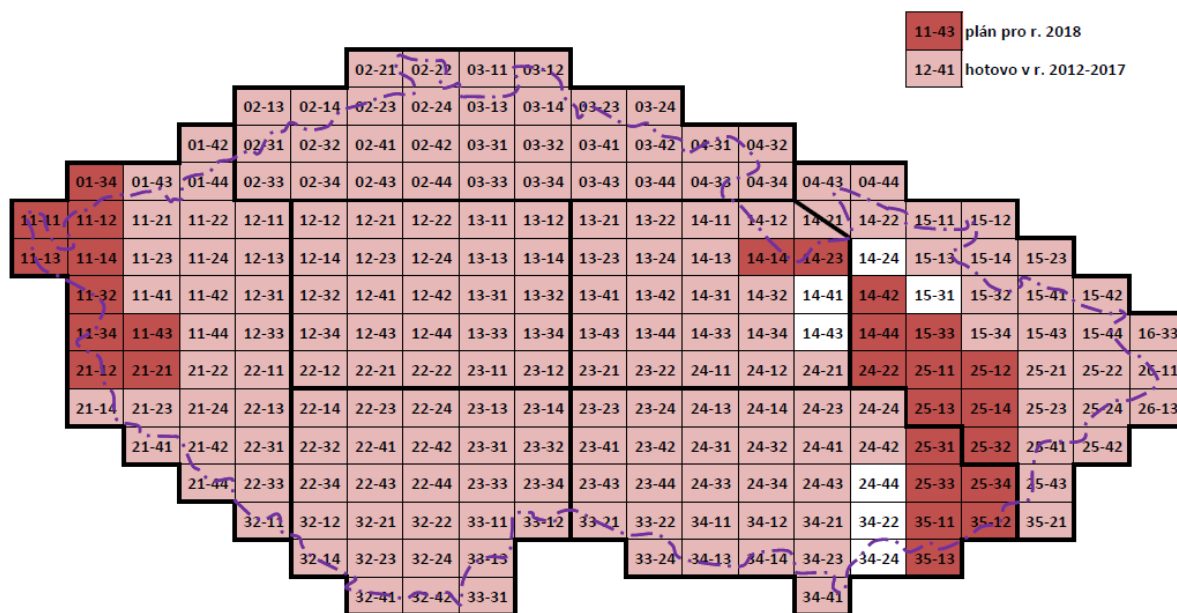
1. Plán plošné (periodické) aktualizace ZABAGED® pro rok 2018 5. cyklus



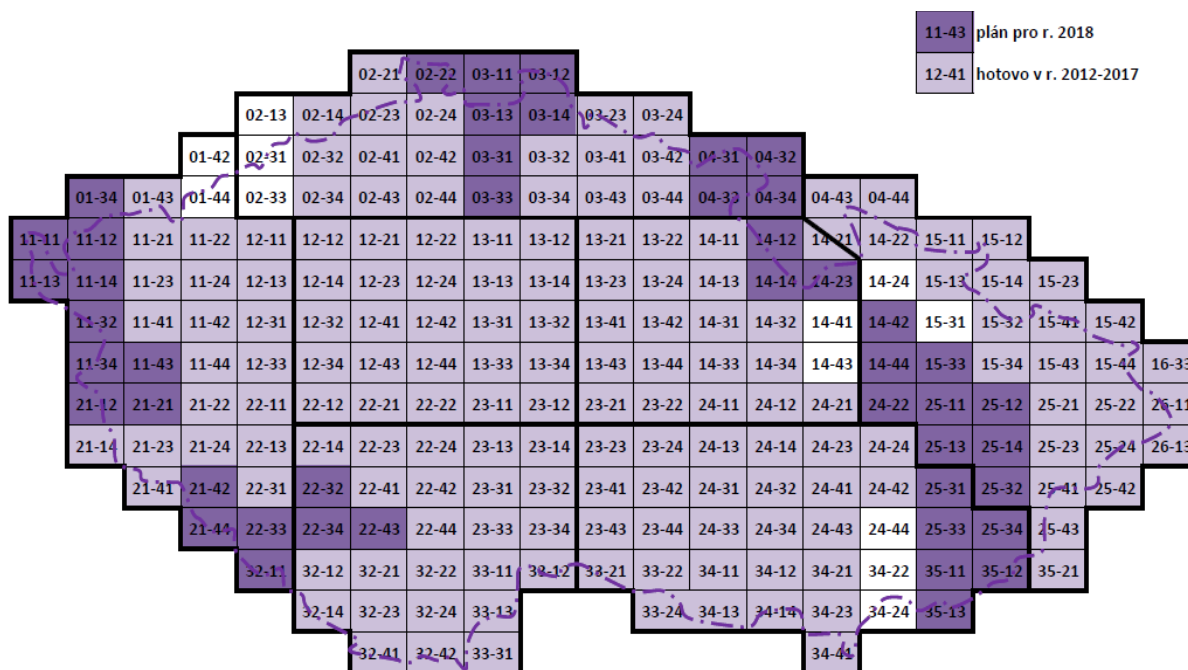
2. Plán průběžné aktualizace vybraných typů objektů ZABAGED® v roce 2018

Kód typu objektu dle Katalogu objektů ZABAGED®	Typ geografického objektu	Počet plánovaných aktualizací v roce 2018
AQ125, NF134	Areál železniční stanice, zastávky	2
ZB060	Bod polohového bodového pole	1
ZB020	Bod základního výškového bodového pole	1
AL015, ALO15p	Budova - nově zapsaná do ISKN	3
AM060	Bunkr	1
AQ170, AL015, AL000, NF127	Čerpací stanice pohonných hmot	1
AL016	Definiční bod adresního místa	4
AL170	Definiční bod náměstí	průběžně
SB001	Definiční bod správního celku	3
AD010, AD010p, NF131	Elektrárna	1
AT030	Elektrické vedení	1
AL000, NF127	Golfový areál	1
GB035	Heliport	1
FA000	Hranice správní jednotky a katastrálního území	3
AP020	Křižovatka mimoúrovňová	2
AQ062	Křižovatka úrovňová	2
GB005, NF130	Letiště	1
FA211	Maloplošné zvláště chráněné území	1
RES04, AL015, AL000, NF127	Meteorologická stanice	1
AQ040	Most (na evidované silnici, dálnici)	2
GB055	Obvod letištní dráhy	1
GB054	Osa letištní dráhy	1
AQ041, AQ041p	Podjezd (na evidované silnici, dálnici)	2
FUC34, AL015	Pošta	1
BB005, AQ080, BI030	Přístaviště, přivoz, plavební komora	1
AD030, NF132	Rozvodny, transformovny	1
AP001	Silnice, dálnice	2
AT040	Stožár elektrické vedení	1
BI044	Suchá nádrž	1
FUC26, AL015, AL000, NF127	Škola	1
AQ130	Tunel (na evidované silnici, dálnici)	2
AP002	Ulice	průběžně
FUC32, AL015	Úřad	1
AP004	Uzlový bod silniční sítě	2
FA212	Velkoplošné zvláště chráněné území	1
AJ051	Větrný motor	1
AQ042, AQ042p	Železniční přejezd	2
AQ126, AQ125, NF134	Železniční stanice, zastávka	2
AN010	Železniční trať	2
AN050	Železniční vlečka	2

3. Stav zpřesnění komunikací ZABAGED® podle LLS ke konci roku 2017 a plán 2018



4. Stav zpřesnění vybraných objektů ZABAGED® (vodní toky, břehové čáry, kótované body, terénní stupně) podle LLS ke konci roku 2017 a plán 2018



5. Stav zpřesnění budov a dalších stavebních objektů ZABAGED® podle dat ISKN a dalších zdrojů ke konci roku 2017 a plán 2018

